








# LEGENDA





## 1. PREGLEDNA KARTA OBČINE RADOVLJICA Z RAZDELITVIJO NA LISTE

-  pregled mreže listov kart v merilu 1:5 000
-  listi, ki so predmet drugih sprememb in dopolnitev

-  meja občine
-  katastrske občine

## 2. PRIKAZ OBMOČIJ NAMENSKE RABE, FUNKCIONALNIH IN PROSTORSKIH ENOT

-  meja občine
-  DKN (GURS, 2012)
-  kataster stavb (GURS, 2012)

-  meja funkcionalne enote
-  meja prostorske enote
-  obroba stavbnih zemljišč
-  gradbena meja (GM)

- RA 01** oznaka prostorske enote
- OPPN / OPPN\* / DPN oznaka obstoječega / načrtovanega OPPN ali DPA

### A. POSELITEV

#### 1. Območja stanovanj

- SC** čiste stanovanjske površine
- SS** splošne stanovanjske površine
- SB** stanovanjske površine za posebne namene
- SK** stanovanjske površine s kmetijskimi gospodarstvi
- SP** površine počitniških hiš

#### 2. Območja proizvodnih dejavnosti

- PI** površine za industrijo
- PK** površine z objekti za kmetijsko proizvodnjo
- PP** površine za proizvodnjo

#### 3. Mešana območja

- MO** osrednje površine
- MP** mešane površine

#### 4. Posebna območja

- BT** površine za turizem

#### 5. Območja družbene infrastrukture

- DI** površine za vzgojo in izobraževanje
- DZ** površine za zdravstvo
- DC** površine za opravljanje verskih obredov

#### 6. Območja zelenih površin

- ZS** površine za šport in rekreacijo
- ZP** parki
- ZD** druge zelene površine
- ZK** pokopališča

### B. GOSPODARSKA INFRASTRUKTURA

#### 7. Območja prometne infrastrukture

- IP** območja državnih in lokalnih cest
- IZ** območja železnic
- IZP** železniška postaja
- IL** letališče

#### 8. Območja energetske infrastrukture

- EE** površine za oskrbo z električno energijo

#### 9. Območja okoljske infrastrukture

- OV** površine za oskrbo z vodo
- OC** površine za čiščenje odpadnih voda
- OO** površine za odlaganje odpadkov

### C. KRAJINA

#### 11. Območja vodnih zemljišč

- VC** površine vodnih zemljišč

#### 12. Območja mineralnih surovin

- LN** površine nadzemnega pridobivalnega prostora

#### 13. Območja kmetijskih zemljišč

- K1** površine najboljših kmetijskih površin
- K2** površine drugih kmetijskih površin



#### 14. Območja gozdov

- G** gozd




#### 15. Območja za potrebe obrambe



- OB** površine za obrambo

### OBMOČJA SPREMEMB NAMENSKE RABE

-  območje spremembe namenske rabe prostora z zaporedno številko in oznako spremembe, ki je predmet dopolnilne javne razgrnitve
-  območje ostalih sprememb namenske rabe prostora z oznako spremembe

## 3. PRIKAZ OBMOČIJ GOSPODARSKE JAVNE INFRASTRUKTURE


-  meja občine
-  DKN (GURS, 2012)
-  kataster stavb (GURS, 2012)

-  meja funkcionalne enote
-  meja prostorske enote


- RA 01** oznaka prostorske enote
- OPPN / OPPN\* / DPN oznaka obstoječega / načrtovanega OPPN ali DPA

### PROMETNA INFRASTRUKTURA


#### avtocesta

-  **DP** obstoječe

#### ostale državne ceste

-  **DP** obstoječe

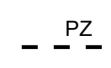
#### občinske ceste

-  **LC** obstoječe

-  **LC** predvideno


-  **LC** preučitev možnosti umestitve

#### železnice

-  **PZ** obstoječe

#### kolesarske in druge javne poti

-  **OP** obstoječe

-  **OP** predvideno

-  **OP** preučitev možnosti umestitve

#### CEVOVOD ZA PITNO VODO

-  **VP(p/d)** obstoječe

-  **VP(p/d)** predvideno

#### CEVOVOD ZA TEHNOLOŠKO VODO


-  **VO(p/d)** obstoječe

-  **VO(p/d)** predvideno

### ELEKTROENERGETSKI VODI

-  **DV(p/d)** obstoječe

-  **DV(p/d)** predvideno


-  razdelilna transformatorska postaja

-  transformatorska postaja


-  transformatorska postaja - predvidena

-  območje RTP

### PLINOVODI

-  **P(p/d)** obstoječe

### KOMUNIKACIJSKI VODI

-  **T(d)** obstoječe